


Le scalinate di Ripe

13

46,9 chilometri



impegnativo



LUNGHEZZA 46,9 chilometri

DISLIVELLO 2.108 metri

TOTALE CHILOMETRI SALITA 24,2

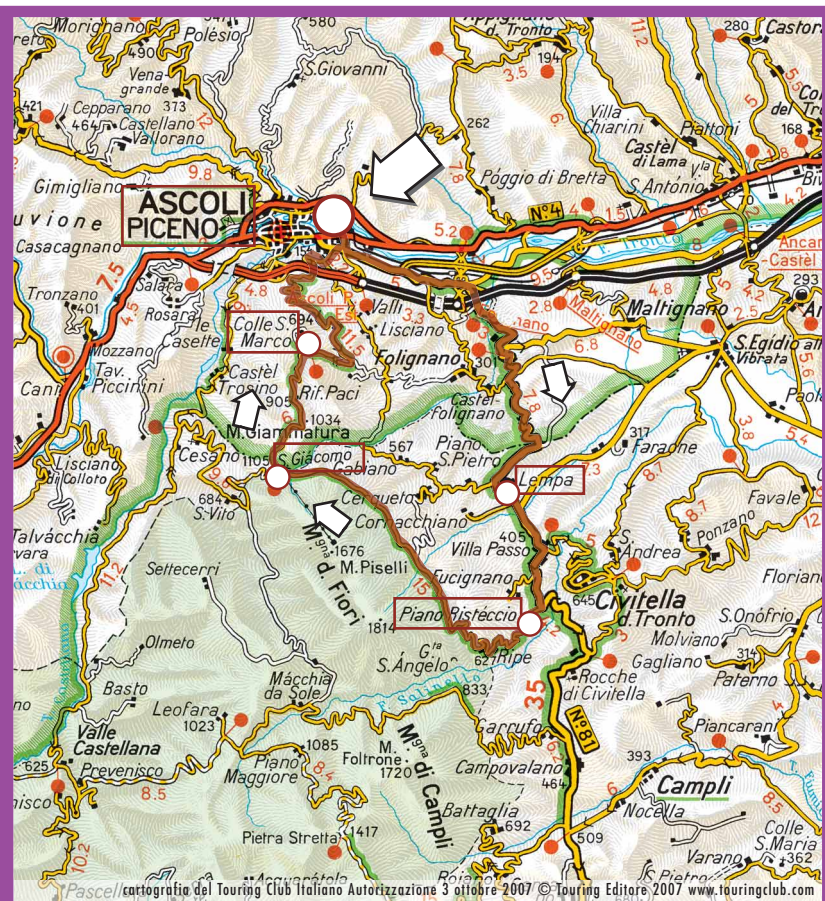
TOTALE CHILOMETRI DISCESA 22,6


PERCORRIBILITÀ In assenza di neve

INDICE DIFFICOLTÀ **elevato**

RAPPORTI SUGGERITI 39-53/12-25

ASCOLI - RIPE - SAN GIACOMO - ASCOLI





PERCORSI DA PERCORRERE

LOCALITÀ ALTITUDINE

0	46,9	Ascoli Piceno (stazione)	155,9
0,4	46,4	Incrocio sx via Napoli	169
5	42	Inizio Piceno-Aprutina	145
13,27	33,6	Villa Lempa (bivio dx M. Piselli)	419
17,4	29,4	Bivio Piano Risteccio	441
20,4	26,5	Ripe	605
25	21,9	Inizio pineta	941
28,9	18	San Giacomo	1.136
36,5	10,3	San Marco	699
46,9	0	Ascoli Piceno (stazione)	155,9